

COMMUNE DE CASTELNAUDARY
DÉPARTEMENT DE L'AUDE

PLAN LOCAL D'URBANISME

PIÈCE 4.4 : RÉGLEMENT - PLAN DES EMPLACEMENTS RÉSERVÉS








P.L.U. DE LA COMMUNE DE CASTELNAUDARY
PIÈCE 4.4 : PLAN DES EMPLACEMENTS RÉSERVÉS

ARRÊTÉ LE : _____ APPROUVÉ LE : _____

SIGNATURE ET CACHET DE LA MAIRIE : _____
 DOSSIER DE MODIFICATION SIMPLIFIÉE N°1

Version : **Novembre 2018**
 Echelle : **7000e**
 Réalisé par : **LPE**
 N° Affaire : LPESE 13204

Étudeur d'alignement environnemental
 Av. de Poitiers - Aras - Bordeaux - 33000 - France - Horaires : Lundi - Vendredi : 9h00 - 12h00 - Samedi : 9h00 - 12h00 - Dimanche : 10h00 - 12h00
 CCSC Ingénierie - SAS au capital de 781 700 € - RCS Au en Provence B 433 895 366 - Code NAF 7102B - N° de TVA Intracommunautaire : FR 75 433 088 986
 CCSC Ingénierie - CCSC Ingénierie SAS au capital de 781 700 € - RCS Au en Provence B 433 895 366 - Code NAF 7102B - N° de TVA Intracommunautaire : FR 75 433 088 986
 Ce document est la propriété de CCSC Ingénierie et ne peut être réutilisé, communiqué à des tiers sans son autorisation. © Copyright Plan 2018 CCSC Ingénierie

- LEGENDE**
-  Emplacements réservés pour des équipements publics
 -  Emplacements réservés pour des élargissements de voies
 -  Emplacements réservés pour la création de nouvelles voies et de giratoires
 -  Emplacements réservés pour des voies piétonnes
 -  Emplacements réservés pour des aménagements paysagers
 -  Emplacements réservés pour des équipements en réseaux
 -  Emplacements réservés pour des bassins en lien avec l'élargissement de l'A61

